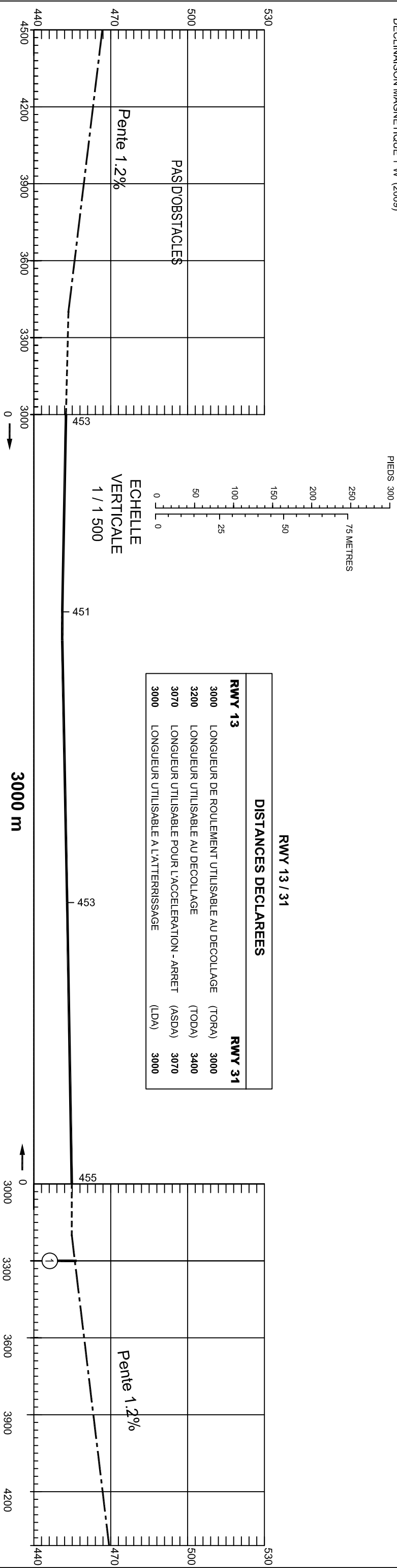


DIMENSIONS ET ALTITUDES EN METRES

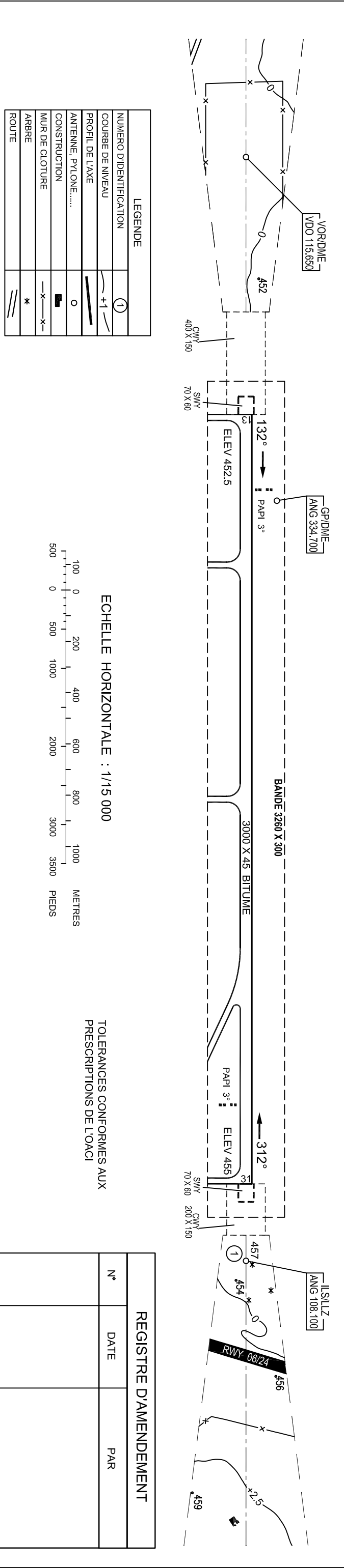
CARTE D'OBSTACLES D'AERODROME -OACI-  
TYPE A (APPLICATION DES LIMITES D'EMPLOI DES AVIONS)

Oujda / Angads

DECLINAISON MAGNETIQUE 1°W (2009)

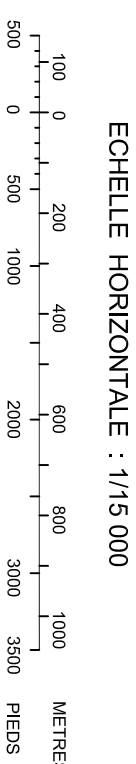


DISTANCES DECLAREES	
<b>RWY 13</b>	<b>RWY 31</b>
3000 LONGUEUR DE ROULEMENT UTILISABLE AU DECOLLAGE (TORA)	3000
3200 LONGUEUR UTILISABLE AU DECOLLAGE (TODA)	3400
3070 LONGUEUR UTILISABLE POUR L'ACCELERATION - ARRET (ASDA)	3070
3000 LONGUEUR UTILISABLE A L'ATTERISSAGE (LDA)	3000



LEGENDE

NUMERO D'IDENTIFICATION	①
COURBE DE NIVEAU	~
PROFIL DE L'AXE	—+1—
ANTENNE PYLONE.....	○
CONSTRUCTION	■
MUR DE CLOTURE	—x—x—
ARBRE	*
ROUTE	==



TOLERANCES CONFORMES AUX  
PRESCRIPTIONS DE L'OACI

REGISTRE D'AMENDEMENT

N°	DATE	PAR