

**CARTE D'AERODROME /
D'HELILISTATION - OACI-**

28°26'54" N
011°09'41" W

ELEV 199 m

TWR 129.7

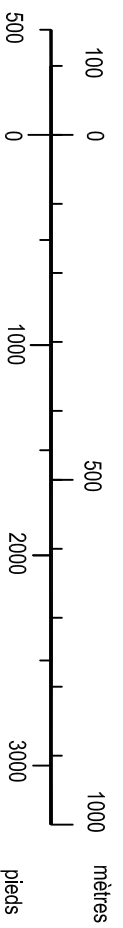
TAN-TAN / Plage Blanche

RWY	DIRECTION	THR	FORCE PORTANTE
03	32°	28°26'24.92"N 011°09'57.81"W	BITUME
21	212°	28°27'22.42"N 011°09'23.61"W	PCN 22 F/AW/T



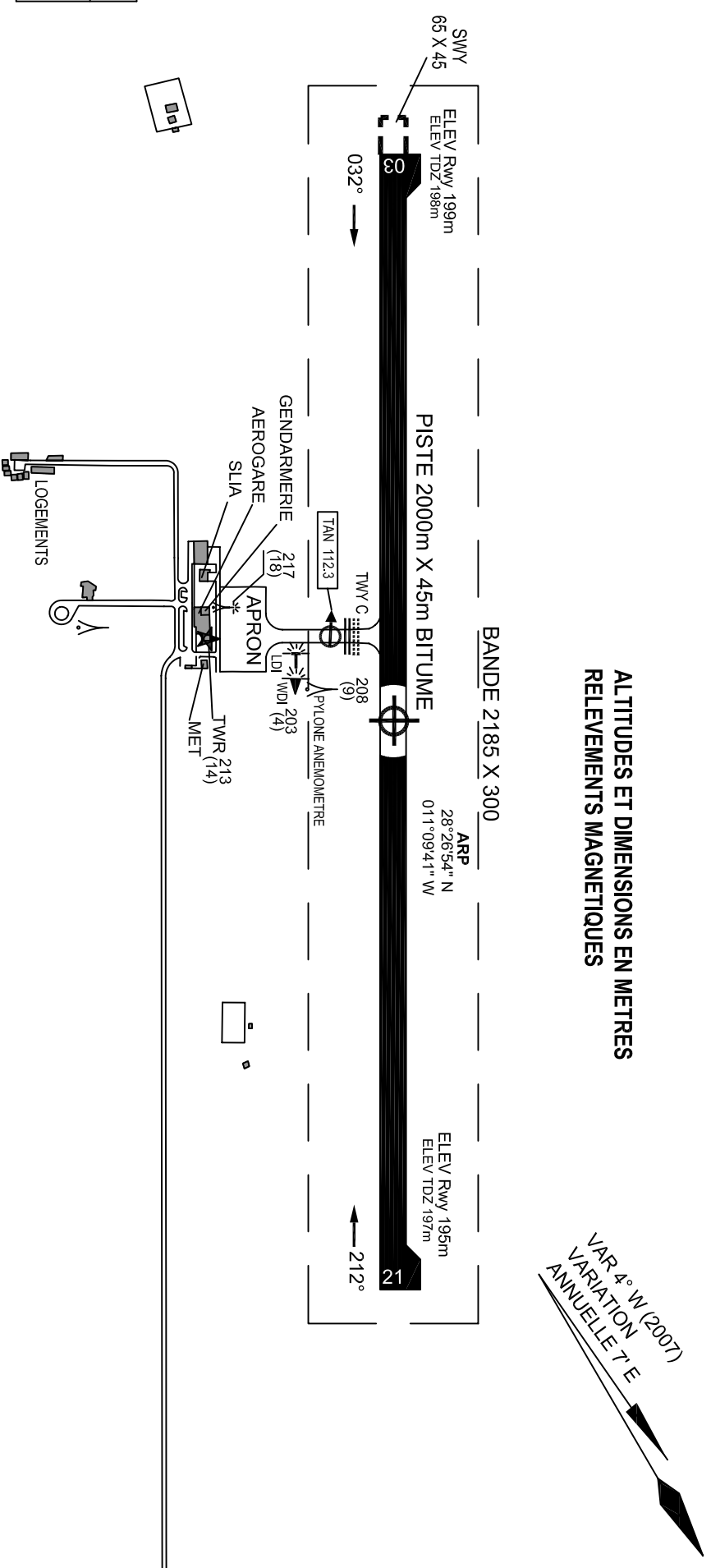
VOIES DE CIRCULATION

BRETELLE	LARGEUR (m)	FORCE PORTANTE
TWY C	23	

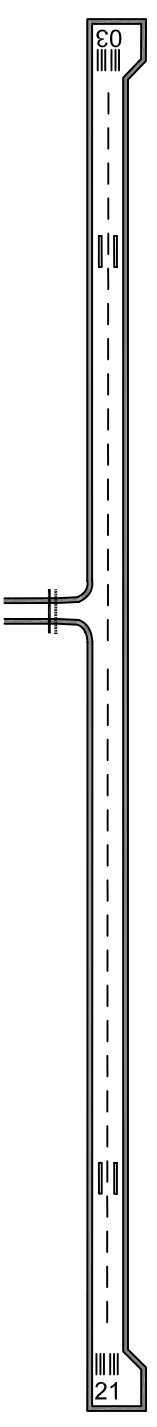


LEGENDE

Feux de voies de circulation	• • • • •
Point de vérification VOR	TAN 112.3 R043 D 1.3MM
VOR	
Manche à air (éclairé)	
Point d'attente de circulation	
Mur de clôture	
Pylône d'éclairage	
Pylône	
Indicateur de direction d'atterrissage (LDI)	
Route	



MARQUES RWY 03 / 21 ET SORTIE DE PISTE



AIDES LUMINEUSES RWY 03/21 ET SORTIE DE PISTE

